



*SERVUS. *dahoam*

e-Bike-Region
















ARBERLAND BAYERISCHER WALD

9 Einzel-Touren | mit Höhenprofil
Tourenbeschreibung

www.arberland.de/e-bike



ZEICHENERKLÄRUNG

	DEUTSCH	ENGLISCH	TSCHECHISCH
	Sehenswürdigkeit	sight	Pamětihodnost
	Fernradweg	cycle track	Dálkové cyklotrasy
	E-Bike-Tour mit Nummer und empfohlener Startrichtung	e-bike-track with number and recommended starting direction	Číselné označení e-bike trasy a doporučený směr
	Start der Tour	start of tour	Výchozí bod trasy
	Ladestation	charging station	Nabíjecí stanice
	Verleihstation	e-cycle rental	Půjčovna
	Touren-Guide	tour-guide	tour-guide
	Fahrradverleih & Fahrradservice	cycle rental and repair center	Půjčovna a servis kol
	Einkehrmöglichkeit	inn	Místo k občerstvení
	Rettungspunkt der Bergwacht	mountain rescue service	Traumatologický bod (bod záchrany) horské služby
	Parkmöglichkeit	parking	Parkování
	Waldbahn	Waldbahn (railway)	Vlakové spojení waldbahn
	Aussichtspunkt	viewpoint	Vyhledkový bod
	Iron Curtain Trail	Iron Curtain Trail	Stezka zeželezné opony

INHALTSVERZEICHNIS

Seite	
3	Das ARBERLAND mit „Rückenwind aus der Steckdose“ erkunden
4	Übersichtskarte
5	DIMB Trailrules
	E-BIKE-TOUREN
6/7	ZUM SCHWELLHÄUSL Tour Nr. 17 • BAYERISCH EISENSTEIN
8/9	HABISCHRIEDER TOUR Tour Nr. 23 • BISCHOFSSMAIS
10/11	KIRCHBERGER TOUR Tour Nr. 27 • KIRCHBERG IM WALD
12/13	SCHLAG-RUSEL-TOUR Tour Nr. 26 • KIRCHDORF IM WALD
14/15	WEILERTOUR Tour Nr. 2 • LINDBERG
16/17	DURANDL-TOUR Tour Nr. 1 • ZWIESEL
18/19	GOLDENES STRASSL Tour Nr. 3 • ZWIESEL
20/21	SCHACHTENBACH-TOUR Tour Nr. 4 • ZWIESEL
22/23	ARBERSEE Tour Nr. 12 • ZWIESEL
24/25	e-Bike-Verleihstationen im ARBERLAND
26	Bett + Bike Gastgeber
27	Gastgeber mit e-Bike-Verleih nur an Hausgäste
28	e-Bike-Ladestationen
29	e-Bike-Uphill Flowtrail
30	Bergwacht
31	Tourist-Informationen

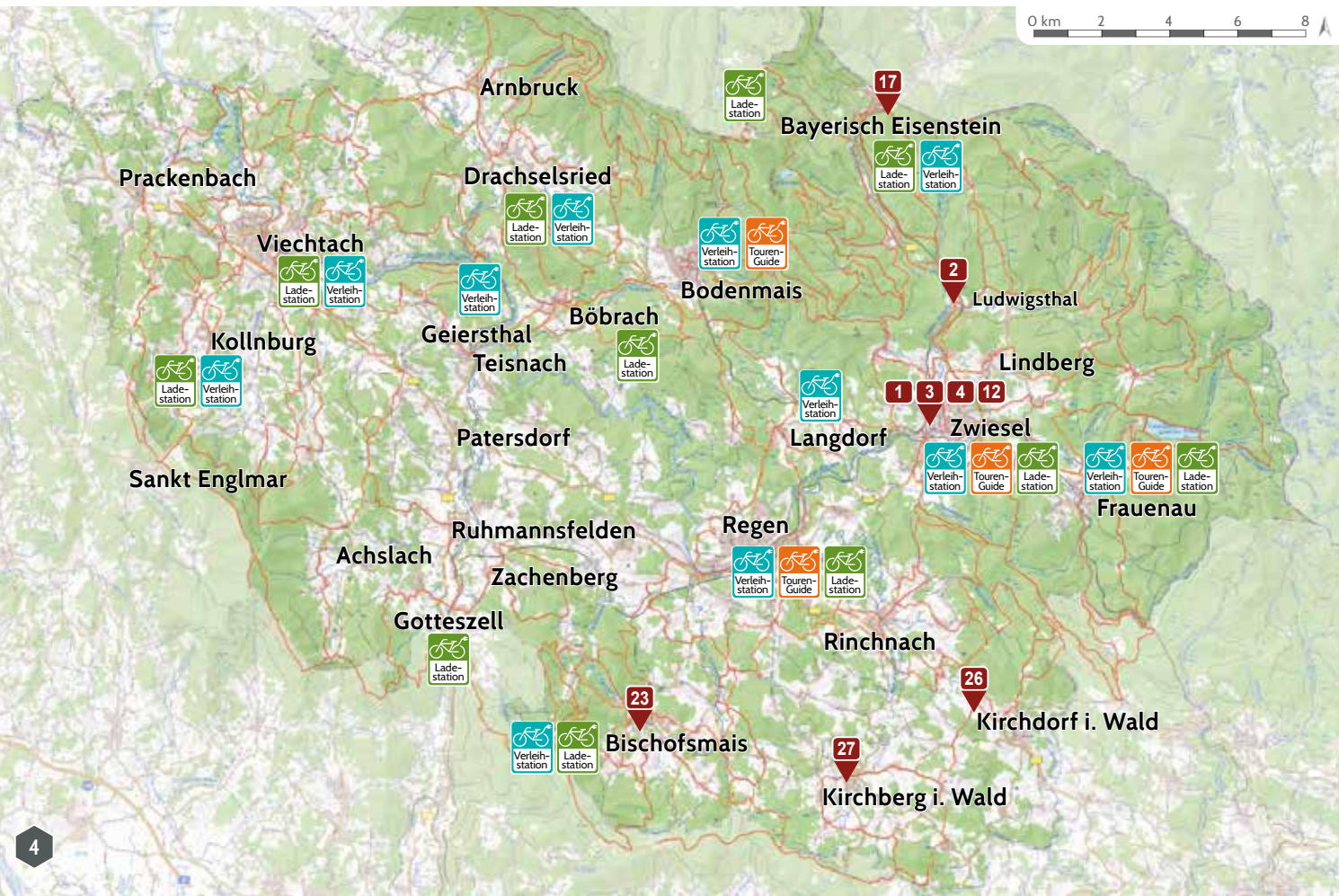
DAS ARBERLAND MIT „RÜCKENWIND AUS DER STECKDOSE“ ERKUNDEN

Wilde Wälder, blühende Kulturlandschaften, grenzenlose Aussichten und spannende Wege, auf denen sich nach jeder Kurve neue Perspektiven öffnen. Das ARBERLAND BAYERISCHER WALD ist ein echtes Dorado für Mountainbiker und natürlich auch e-Biker. Viele der weit über 1.000 Radkilometer im ARBERLAND sind auch für die elektrische Variante des Radfahrens geeignet. Radeln in der Mittelgebirgslandschaft des ARBERLANDES wird mit „Rückenwind aus der Steckdose“ zum puren Genuss. Umweltfreundlich, entspannt und ohne Muskelkater.

Die vorliegende Broschüre präsentiert neun Touren, die e-Bikern Spaß machen. Diese sind der Tourensammlung „Mountainbike-Region ARBERLAND BAYERISCHER WALD“ entnommen. Am Ende dieser Broschüre findet sich eine für die Praxis hilfreiche Zusammenstellung aller e-Bike-Verleihstationen, e-Bike-Tankstellen sowie Bett + Bike Gastgeber im ARBERLAND. Die Möglichkeit zum GPS-Touren-Download und viele weitere Informationen rund um die e-Bike-Region ARBERLAND BAYERISCHER WALD gibt es im Internet auf www.arberland.de/e-bike.



ÜBERSICHTSKARTE



DIMB TRAILRULES



Fair on Trails steht für gegenseitiges
Verständnis und ein tolerantes
Miteinander auf allen Wegen.

Respekt erweisen -
Respekt erwarten!

Fair on Trails ist eine Aktion der
Deutschen Initiative Mountain Bike e.V.
Weitere Informationen über die
Interessenvertretung der BikerInnen
auf www.dimb.de oder per E-Mail:
office@dimb.de



Die DIMB Trailrules (mehr unter www.dimb.de)

1. Fahre nur auf Wegen

Fahre nie querfeldein! Respektiere lokale Wegesperrungen!

2. Hinterlasse keine Spuren

Bremse nicht mit blockierenden Rädern! Stelle deine Fahrweise auf Untergrund und Wegebeschaffenheit ein.

3. Halte dein Bike unter Kontrolle

Passie deine Geschwindigkeit jeder Situation an. Du musst in Sichtweite anhalten können!

4. Respektiere andere Naturnutzer

Vermindere deine Geschwindigkeit beim Passieren auf Schrittgeschwindigkeit, bzw. halte an und kündige deine Vorbeifahrt frühzeitig an.

5. Nimm Rücksicht auf Tiere

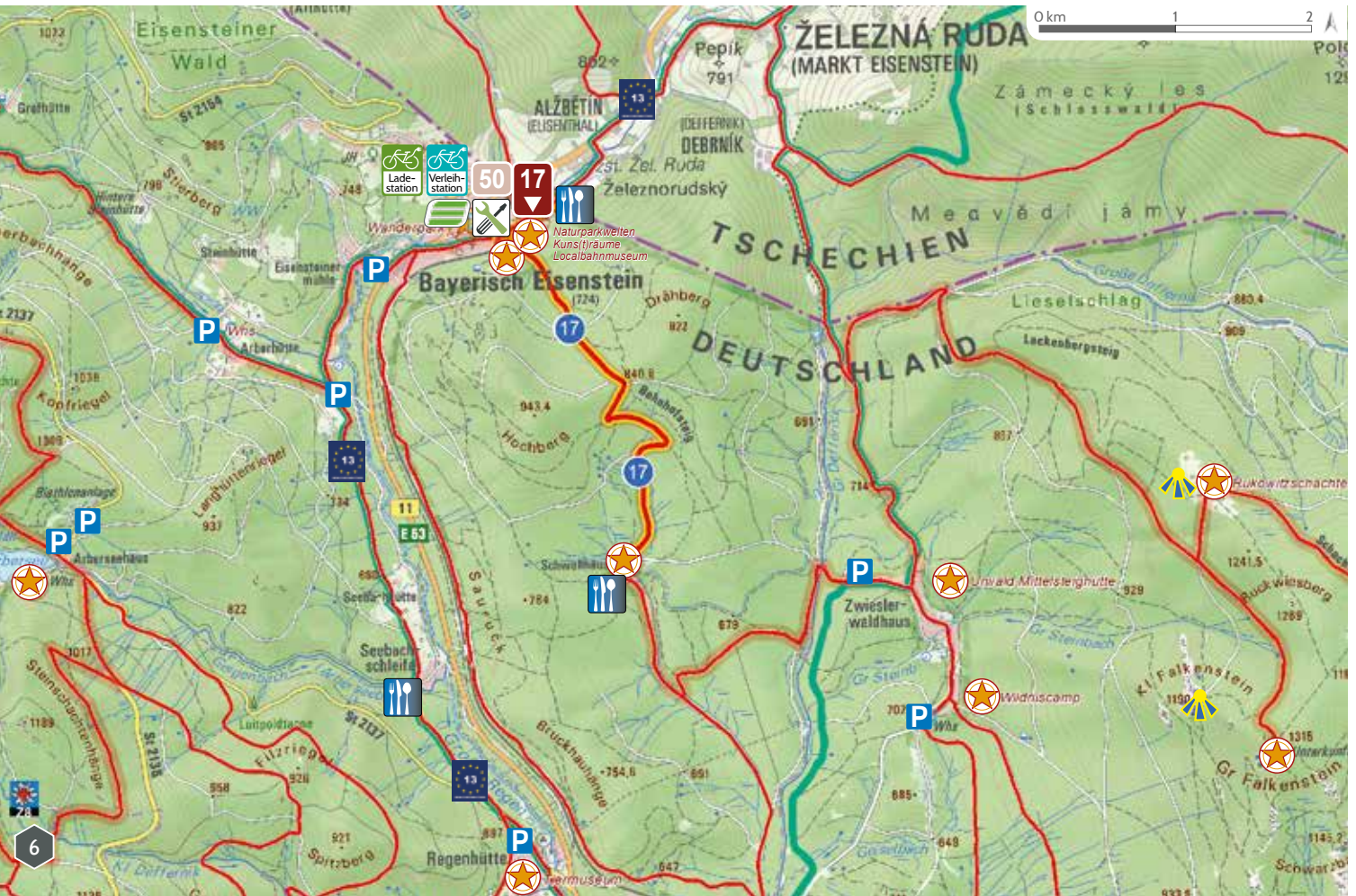
Schließe Weidezäune, nachdem du sie passiert hast. Verlasse rechtzeitig zur Dämmerung den Wald.

6. Plane im Voraus

Starte deine Tour möglichst vor deiner Haustüre. Prüfe deine Ausrüstung, schätze deine Fähigkeiten richtig ein. Schlechtes Wetter oder eine Panne kann deine Tour deutlich verlängern. Sei auch für unvorhersehbare Situationen gerüstet: denke an Werkzeug, Proviant und Erste-Hilfe-Set. Trage eine Sicherheitsausrüstung! Ein Helm kann schützen, ist aber keine Lebensversicherung.

ZUM SCHWELLHÄUSL

TOUR 17
BAYER. EISENSTEIN



ZUM SCHWELLHÄUSL



TOUR 17
BAYER. EISENSTEIN

Schwierigkeit:	leicht	Höchster Punkt:	835 m
Höhenmeter:	119 m	Tiefster Punkt:	673 m
Länge:	4,0 km		

STRECKENVERLAUF

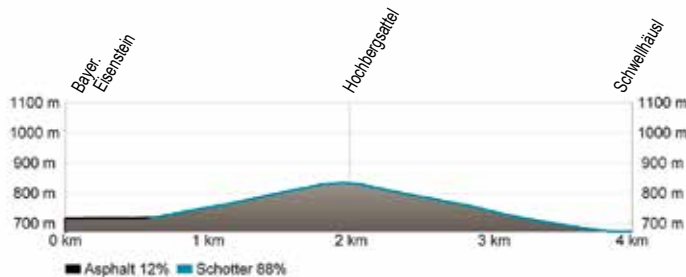
Die kurze e-Bike-Tour zum Schwellhäusl startet am historischen Grenzbahnhof in Bayerisch Eisenstein. Kurz hinter dem Bahnhof beginnt die Hochbergstraße. Auf Schotter geht es nun hinauf zum Hochbergsattel. Es folgt eine leichte Abfahrt zum Tourenziel, einer idyllisch im Wald gelegenen Einkehr mit Biergarten, Spielplatz und Streichelzoo.

Alternativ-Rückweg:

Ab Schwellhäusl auf dem Radweg Nr. 2 bis zur Kreuzung B11 und weiter auf dem Radweg Nr. 3 über Seebachschleife nach Bayerisch Eisenstein. Der Alternativ-Rückweg ist etwas länger, dafür wird ein erneuter Aufstieg auf den Hochbergsattel vermieden.



Schwellhäusl



CHARAKTER

Die kurze e-Bike-Tour „Zum Schwellhäusl“ ist bis auf einen kleinen Anstieg im ersten Tourenabschnitt wenig anspruchsvoll. Sie verläuft weitgehend auf Forstwegen und führt durch die einzigartige Waldwildnis des Nationalparks Bayerischer Wald.

SEHENSWERTES

NaturparkWelten mit Bayerisch-Böhmischem Infozentrum für Natur- und Nationalparke im Grenzbahnhof Bayerisch Eisenstein, Kuns(t)räume grenzenlos, Localbahnmuseum Bayerisch Eisenstein, Trifterklause Schwellhäusl.

EINKEHRMÖGLICHKEITEN

Grenzglashütte Bayerisch Eisenstein

Bahnhofstraße 48
94252 Bayerisch Eisenstein
Tel. 09925 903302
www.grenzglashuette.info

Eisensteiner Hof

Bahnhofstraße 17
94252 Bayerisch Eisenstein
Tel. 09925 1822942
www.eisensteiner-hof.de

Naturpark Wirtshaus Grenzbahnhof

Bahnhofstraße 54
94252 Bayerisch Eisenstein
Tel. 09925 1829766
www.naturparkwelten.de

Trifterklause Schwellhäusl

Schwellhäusl 310
94252 Bayerisch Eisenstein
Tel. 09925 460
www.schwellhaeusl.de

Schmugglerhütte

Bahnhofstraße 52
94252 Bayerisch Eisenstein
Tel. 0151 72105806 • www.schmugglerhuette.de

FAHRRADSERVICE

Sporrer Technik e.K.

Angerstraße 45-48
94227 Zwiesel
Tel. 09922 1318
www.zweirad-sporrer.de

Radspport Leitl

Theresienthaler Straße 25
94227 Zwiesel
Tel. 09922 802157
www.radspport-leitl.de

HABISCHRIEDER TOUR

TOUR **23**
BISCHOFSMAIS



HABISCHRIEDER TOUR

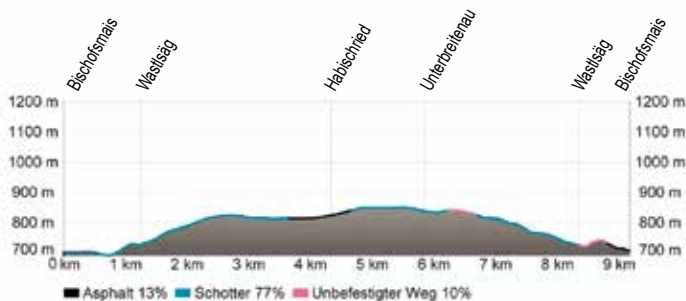


TOUR 23
BISCHOFSSMAIS

Schwierigkeit:	leicht	Höchster Punkt:	850 m
Höhenmeter:	213 m	Tiefster Punkt:	691 m
Länge:	9,0 km		

STRECKENVERLAUF

Start der Habischrieder Tour ist am Wanderparkplatz Bischofsmais (Ortsausgang) gegen den Uhrzeigersinn. Der erste Teil der Strecke führt über Wastl-säg auf Schotterwegen durch den Wald bergauf Richtung Teufelstisch. Erholung findet man auf dem Flachstück bis nach Habischried, bevor es bis Unterbreitenau nochmal leicht bergauf geht. Dort passiert man auf einer Schotterstraße die Talstation der Geißkopfbahn (MTB ZONE Bikepark Geißkopf). Auf Waldwegen fährt man bergab zur Wastl-säg und weiter über die Wallfahrtskirche St. Hermann zurück zum Ausgangspunkt Bischofsmais.



CHARAKTER

Eine leichte Tour ohne große Steigungen, die bis auf wenige Ausnahmen auf gut befestigter Fahrbahndecke mit Feinschotter und Asphalt verläuft. Eine ideale Einsteigertour, die keine besonderen Ansprüche an Fahrtechnik und Kondition stellt, dafür aber tolle Naturimpressionen bietet.

SEHENSWERTES

MTB ZONE Bikepark und BOW ZONE Bogenpark Unterbreitenau, Sommerrodelbahn Geißkopf, Wallfahrtskirche St. Hermann, Felsformation Teufelstisch.

EINKEHRMÖGLICHKEITEN

Gasthaus Zum Alten Wirt
Ortsstraße 7, 94253 Bischofsmais
Tel. 09920 239
www.gasthaus-alter-wirt.de

Landgasthof Hirmonshof
Hauptstraße 26, 94253 Bischofsmais
Tel. 09920 94030
www.hirmonshof.de

Forstgasthof am Geißkopf
Unterbreitenau 2
94253 Bischofsmais
Tel. 09920 245
www.geisskopf.de

Restaurant-Café Schäfflerstub'n
Ortsstraße 2
94253 Bischofsmais
Tel. 09920 1375
www.schaefflerstubn.de

FAHRRADSERVICE

MTB ZONE - Bikepark Geißkopf
Unterbreitenau 1
94253 Bischofsmais
Tel. 09920 903135
www.bikepark.net



KIRCHBERGER TOUR

TOUR 27
KIRCHBERG IM WALD



KIRCHBERGER TOUR



TOUR 27
KIRCHBERG I.W.

Schwierigkeit:	leicht	Höchster Punkt:	726 m
Höhenmeter:	258 m	Tiefster Punkt:	610 m
Länge:	16,4 km		

STRECKENVERLAUF

Der e-Biker startet in Kirchberg am Sportplatz und fährt auf asphaltierten Wegen leicht bergab nach Mitterbichl. In Mitterbichl beginnt der Anstieg zum höchsten Punkt der Tour bei Berneck. Es folgt ein moderater Anstieg mit knapp 200 Höhenmetern. An diesem Streckenabschnitt von Untermittlerdorf nach Berneck begleitet ein schöner Kreuzweg den Fahrer. Ab Berneck geht es in einem ständigen Auf und Ab nach Rairdorf. Im folgenden Tourenverlauf bieten sich immer wieder schöne Ausblicke in die Landschaft. Durch Wald und freies Gelände geht die Fahrt weiter über Hangenleithen nach Höllmannsried. Die letzten Kilometer nach Kirchberg absolviert man gemütlich auf Asphalt und genießt die wunderbare Fernsicht, die das offene Gelände bietet.



CHARAKTER

Eine abwechslungsreiche Tour durch die hügelige Wald- und Wiesenlandschaft rund um Kirchberg mit immer wieder reizvollen Ausblicken. Die leichten Anstiege dieser mittellangen Tour sind auf dem e-Bike auch für Einsteiger gut zu bewältigen.

SEHENSWERTES

Moorgebiet Todtenau, Haus der Bienen Kirchberg • **Aussichtspunkte:** Berneck, Plattenstein, Fürberg.

EINKEHRMÖGLICHKEITEN

Pizzeria Piccolo Rialto
Regener Straße 13
94259 Kirchberg im Wald
Tel. 09927 903621

Fürbergstub'n
Kirchberger Straße 4, Untermittlerdorf
94259 Kirchberg im Wald
Tel. 09927 9505760
www.fuerbergstubn.de

FAHRRADSERVICE

MTB ZONE - Bikepark Geißkopf
Unterbreitenau 1
94253 Bischofsmais
Tel. 09920 903135
www.bikepark.net



Kirche in Untermittlerdorf

SCHLAG-RUSEL-TOUR

TOUR 26
KIRCHDORF IM WALD



SCHLAG-RUSEL-TOUR

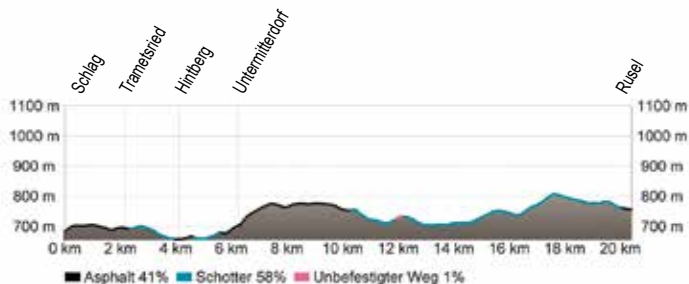


TOUR 26
KIRCHDORF I.W.

Schwierigkeit:	leicht	Höchster Punkt:	808 m
Höhenmeter:	338 m	Tiefster Punkt:	657 m
Länge:	20,0 km		

STRECKENVERLAUF

Diese wunderschöne e-Bike-Tour führt vom kleinen Ort Schlag auf den Rusel-Höhenrücken, einem beliebten Ausflugsziel mit Lokal, Golfplatz und fantastischen Rundblicken ins Donautal, an schönen Tagen sogar bis in die Alpen. Den ersten Teil der Tour fährt man über offene Flächen mit kleinen Wäldern. Die zweite Hälfte verläuft größtenteils im Wald. Nach dem Tourenstart in Schlag geht es über Trametsried (hier gibt es einen interessanten Naturerlebnispfad) und Hintberg nach Untermittlerdorf. Weiter nach Dalken. Auf Forststraßen taucht man in den Wald ein und nimmt eine steile Waldabfahrt in Angriff. Es folgt ein kurzer, unbefestigter Weg bergwärts. Ein insgesamt leicht ansteigendes und abwechslungsreiches Streckenprofil kennzeichnet den weiteren Verlauf der Tour bis zum Ruselabsatz.



CHARAKTER

Eine leichte und im zweiten Streckenabschnitt waldreiche Genussstour durch den Mittleren Bayerischen Wald mit wenigen Anstiegen. Der Ausblick auf dem Ruselabsatz in das Donautal ist einzigartig.

SEHENSWERTES

Höhenrücken Rusel, ein beliebtes Ausflugsziel mit Golfplatz und fantastischem Fernblick, teilweise sogar bis in die Alpen, Naturerlebnispfad Trametsried • **Aussichtspunkte:** Plattenstein, Berneck, Rusel, Fürberg.

EINKEHRMÖGLICHKEITEN

Fürbergstub'n
Kirchberger Straße 4, Untermittlerdorf
94259 Kirchberg im Wald
Tel. 09927 9505760
www.fuerbergstubn.de

Gasthaus Wegmackerkurve
Frohnreut 5, 94469 Deggendorf
Tel. 0151 52529024
wegmackerkurve.jimdo.com

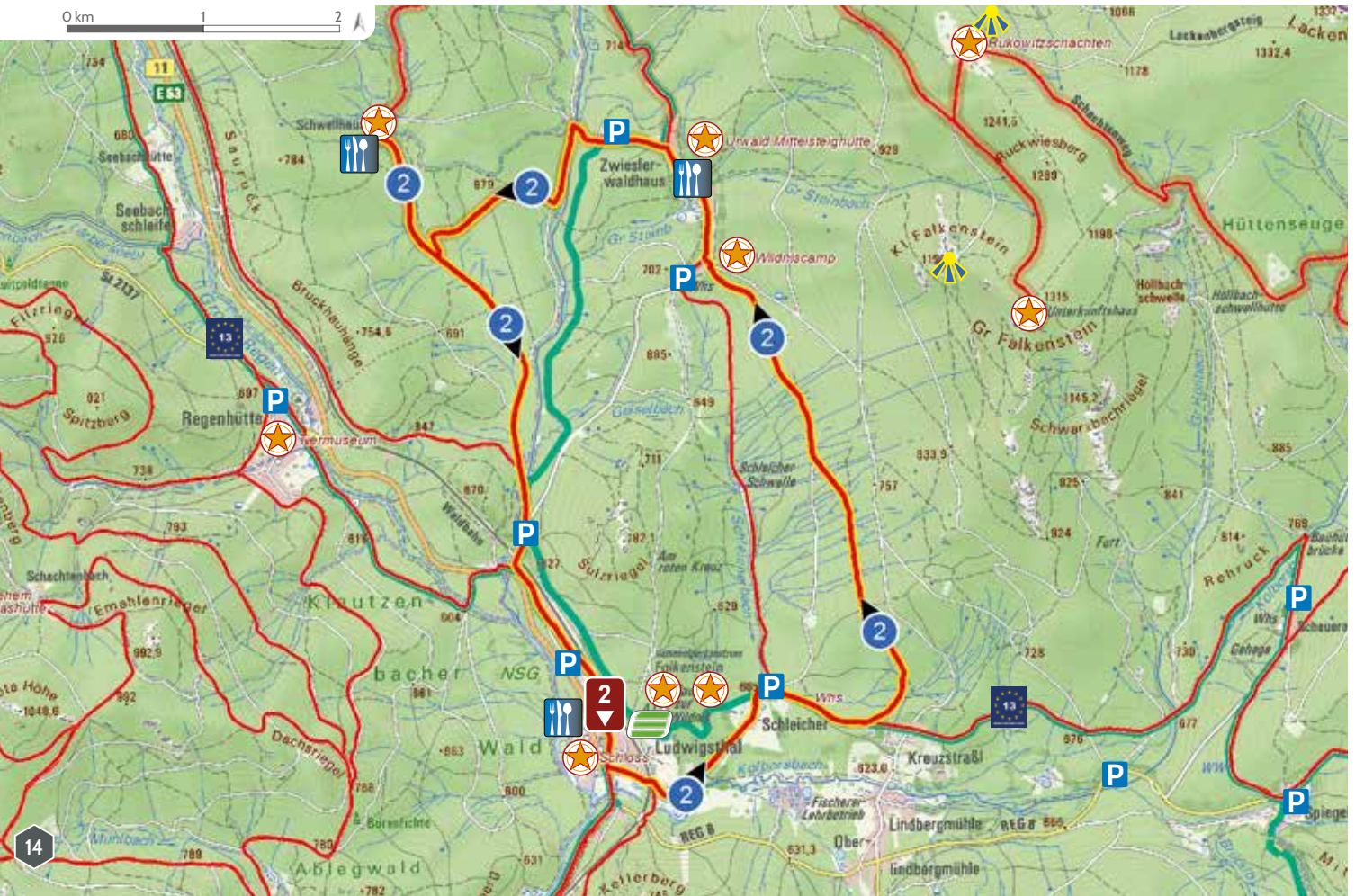
FAHRRADSERVICE

MTB ZONE - Bikepark Geißkopf
Untereitenau 1
94253 Bischofsmais
Tel. 09920 903135
www.bikepark.net



WEILERTOUR

TOUR 2 LINDBERG



WEILERTOUR



TOUR 2
LINDBERG

Schwierigkeit:	leicht	Höchster Punkt:	711 m
Höhenmeter:	186 m	Tiefster Punkt:	597 m
Länge:	15,1 km		

STRECKENVERLAUF

Gestartet wird gegen den Uhrzeigersinn in Ludwigsthal. Zunächst geht es auf geteerten Straßen und Wegen durch den Wald nach Schleicher. Die Tour führt zuerst auf Asphalt, dann auf Schotter etwa 2,5 km leicht bergauf. Es folgt eine leichte Abfahrt nach Zwieslerwaldhaus. Auf dem Weg zum Schwellhäusl ist noch ein kurzer Aufstieg (höchster Punkt der Tour) zu bewältigen. Die beliebte, idyllisch gelegene Waldschänke lädt zu einer uralten Brotzeit ein. Ab jetzt geht es meist auf Schotter und größtenteils bergab zurück nach Ludwigsthal.



CHARAKTER

Eine leichte Rundtour mit schönen Einkehrmöglichkeiten, auf der nur wenige Höhenmeter zu überwinden sind. Die Tour bewegt sich ausnahmslos im Nationalpark Bayerischer Wald und beeindruckt durch urwaldartige Waldpassagen.

SEHENSWERTES

Nationalparkzentrum Falkenstein, Wildniscamp am Falkenstein, Schloss und Jugendstilkirche Ludwigsthal, Trifterklause Schwellhäusl, Urwald-Mittelsteighütte.

EINKEHRMÖGLICHKEITEN

Schwellhäusl Trifter-Klause
Schwellhäusl 310
94252 Bayerisch Eisenstein
Tel. 09925 460
www.schwellhaeusl.de

Zwieseler Waldhaus
Zwieslerwaldhaus 28/30
94227 Lindberg
Tel. 09925 902020
www.zwieselerwaldhaus.de

FAHRRADSERVICE

Sporrer Technik e.K.
Angerstraße 45-48, 94227 Zwiesel
Tel. 09922 1318
www.zweirad-sporrer.de

Radsport Leitl
Theresienthaler Straße 25
94227 Zwiesel
Tel. 09922 802157
www.radsport-leitl.de



Luchse im Nationalparkzentrum
Falkenstein

DURANDLTOUR

TOUR 1
ZWIESEL



DURANDLTOUR

Schwierigkeit:	mittel	Höchster Punkt:	865 m
Höhenmeter:	825 m	Tiefster Punkt:	555 m
Länge:	42,6 km		

STRECKENVERLAUF

Die Tour beginnt am Bahnhof in Zwiesel gegen den Uhrzeigersinn und führt Richtung Süden durch den Ort. Nach dem Kreisverkehr überquert man den Schwarzen Regen und die B11, bis das Naturparkhaus (Infozentrum) erreicht wird. Es bietet eine Fülle an Informationen und ist allein schon durch die moderne Architektur einen kurzen Stopp wert. Durch Wiesen gelangt man nach Bärnzell. Danach steht ein langer Anstieg durch den Wald hinauf nach Klingenberg vor. An den Taferlhängen und dem Dreikögelriegel vorbei, Richtung Wagensonnriegel fahren. Nach diesem Anstieg von immerhin knapp 300 Höhenmetern kann man sich auf dem folgenden, fast ebenen, Wegstück bis nach Klingenbrunn erholen. Bis zum Klingenbrunner Bahnhof geht es zunächst gemütlich bergab, bevor die Spiegelstraße wieder bergwärts zur Altposchingerhütte führt. Anschließend wird man mit einem Downhill bis nach Oberfrauenau belohnt. Es folgt ein kleiner Anstieg bis zur Dammkrone der Trinkwassertalsperre Frauenau mit tollen Ausblicken ins Nationalparkgebiet. An der Dammkrone entlang führt die Tour hinunter nach Buchenau. Ein letztes Mal bergauf geht es auf Asphalt nach Jungmaierhütte. Über schöne Panoramawege erreicht man Ober- und Unterzwieselau. Das letzte Stück der Tour verläuft auf dem Radweg an der B11 nach Zwiesel.

SEHENSWERTES

Naturpark-Informationshaus Zwiesel, Trinkwassertalsperre Frauenau, Wagensonnriegel, Schloss Buchenau, Altposchinger Hütte, Jungmaierhütte mit herrlichem Panoramablick zum Falkenstein, Schloss Oberzwieselau, Glaspark Theresienthal mit Museumsschlösschen, Glaspypamide Zwiesel, Erholungsbad und Saunadorf Zwiesel.



TOUR 1
ZWIESEL

CHARAKTER

Die Tour führt durch Dörfer und Waldgebiete und enthält einige Anstiege. Den Soft- und Genussbiker erwartet eine abwechslungsreiche Landschaft. Auf einer Strecke von ca. 43 Kilometern müssen 825 Höhenmeter bewältigt werden. Ausdauer und Kondition sind wichtig.

EINKEHRMÖGLICHKEITEN

Gasthaus-Pension Weber
Zur alten Dampfsäge
Buchenau 3, 94227 Lindberg
Tel. 09926 200
www.gasthaus-pension-weber.de

Gutsgasthof Oberfrauenau
Oberfrauenau 13
94258 Frauenau
Tel. 09926 1809300
www.oberfrauenau.de

Landgasthof Rega's
Frauenauer Straße 10, 94518 Klingenbrunn
Tel. 08553 979551

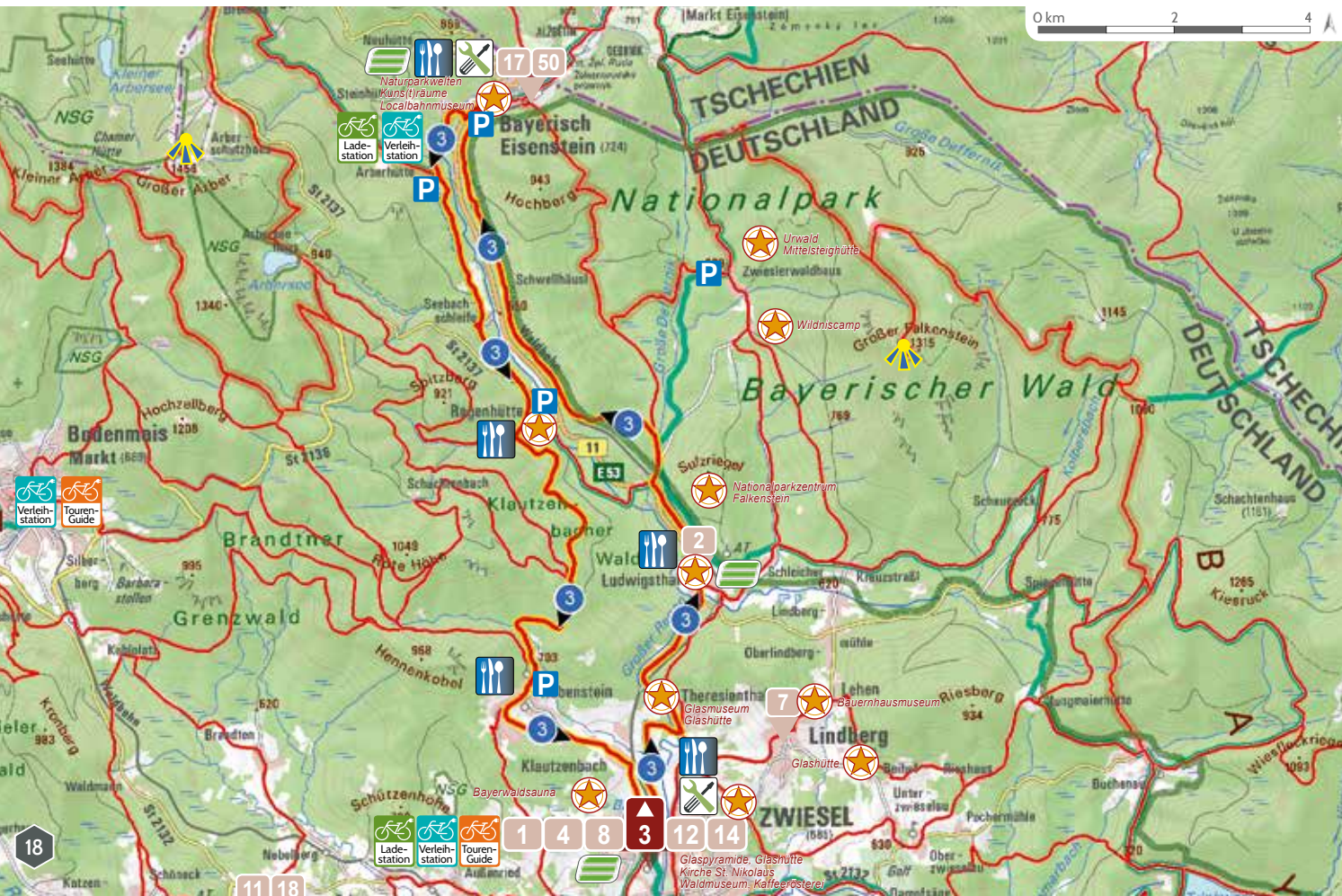
FAHRRADSERVICE

Sporrer Technik e.K.
Angerstraße 45-48
94227 Zwiesel
Tel. 09922 1318
www.zweirad-sporrer.de

Radsport Leitl
Theresienthaler Straße 25
94227 Zwiesel
Tel. 09922 802157
www.radsport-leitl.de



GOLDENES STRASSL



GOLDENES STRASSL



TOUR 3
ZWIESEL

Schwierigkeit:	leicht	Höchster Punkt:	770 m
Höhenmeter:	333 m	Tiefster Punkt:	575 m
Länge:	29,5 km		

STRECKENVERLAUF

Anfang und Ende dieser Tour ist der Bahnhof in Zwiesel. Von hier aus startet man gegen den Uhrzeigersinn über Nebenstraßen und auf dem Radweg entlang der B11 nach Ludwigsthal. In Ludwigsthal der Beschilderung zum Bahnhof folgen. Das nahegelegene Nationalparkzentrum Falkenstein und das Tierfreigeleände des Nationalparks Bayerischer Wald (Ausstellungen, 3D-Kino, Biorestaurant) bieten eine ideale Möglichkeit zur Pause. Weiter geht es über den Besucherparkplatz entlang der Bahnlinie nach Bayerisch Eisenstein. Auf dem Weg dorthin kreuzt man die Waldbahnstrecke. Nach einer kurzen Ortsbesichtigung geht es wieder zurück, zunächst auf dem Regental-Radweg, vorbei an den Orten Seebachschleife und Regenhütte, immer am Großen Regen entlang. Zwischen Regenhütte und Rabenstein wartet zum Abschluss der Tour noch mal ein kleiner Berg, der aber kein Problem darstellen sollte. Den Ausgangspunkt steuert man jetzt ausschließlich auf Asphalt an.



CHARAKTER

Die topographisch moderate Rundtour stellt fahrtechnisch keine besonderen Ansprüche. Ein längerer Anstieg im letzten Tourendrittel ist auf dem e-Bike problemlos. Beeindruckend ist die Flusssidylle entlang des „Großen Regens“.

SEHENSWERTES

Nationalparkzentrum Falkenstein, Wildniscamp am Falkenstein, Schloss Ludwigsthal und Jugendstilkirche, NaturparkWelten mit Bayerisch-Böhmischen Infozentrum für Natur- und Nationalparke im Grenzbahnhof Bayerisch Eisenstein, Kuns(t)räume grenzenlos, Localbahnmuseum Bayerisch Eisenstein.

EINKEHRMÖGLICHKEITEN

**Grenzglashütte
Bayerisch Eisenstein**
Bahnhofstraße 48
94252 Bayer. Eisenstein
Tel. 09925 903302
www.grenzglashuette.info

Café-Restaurant Zur Alten Schmiede
Dorfplatz 23, 94227 Rabenstein
Tel. 09922 1896
www.pension-alte-schmiede.de

**Naturpark Wirtshaus
Grenzbahnhof**
Bahnhofstraße 54
94252 Bayer. Eisenstein
Tel. 09925 1829766

Gaststätte Ludwigsthal (Stüchl)
Schleicherstraße 1, 94227 Lindberg
Tel. 09922 3430

Café Zum Tiermuseum
Arberseestraße 2, 94252 Regenhütte
Tel. 09925 1273

FAHRRADSERVICE

Sporrer Technik e.K.
Angerstr. 45-48, 94227 Zwiesel
Tel. 09922 1318
www.zweirad-sporrer.de

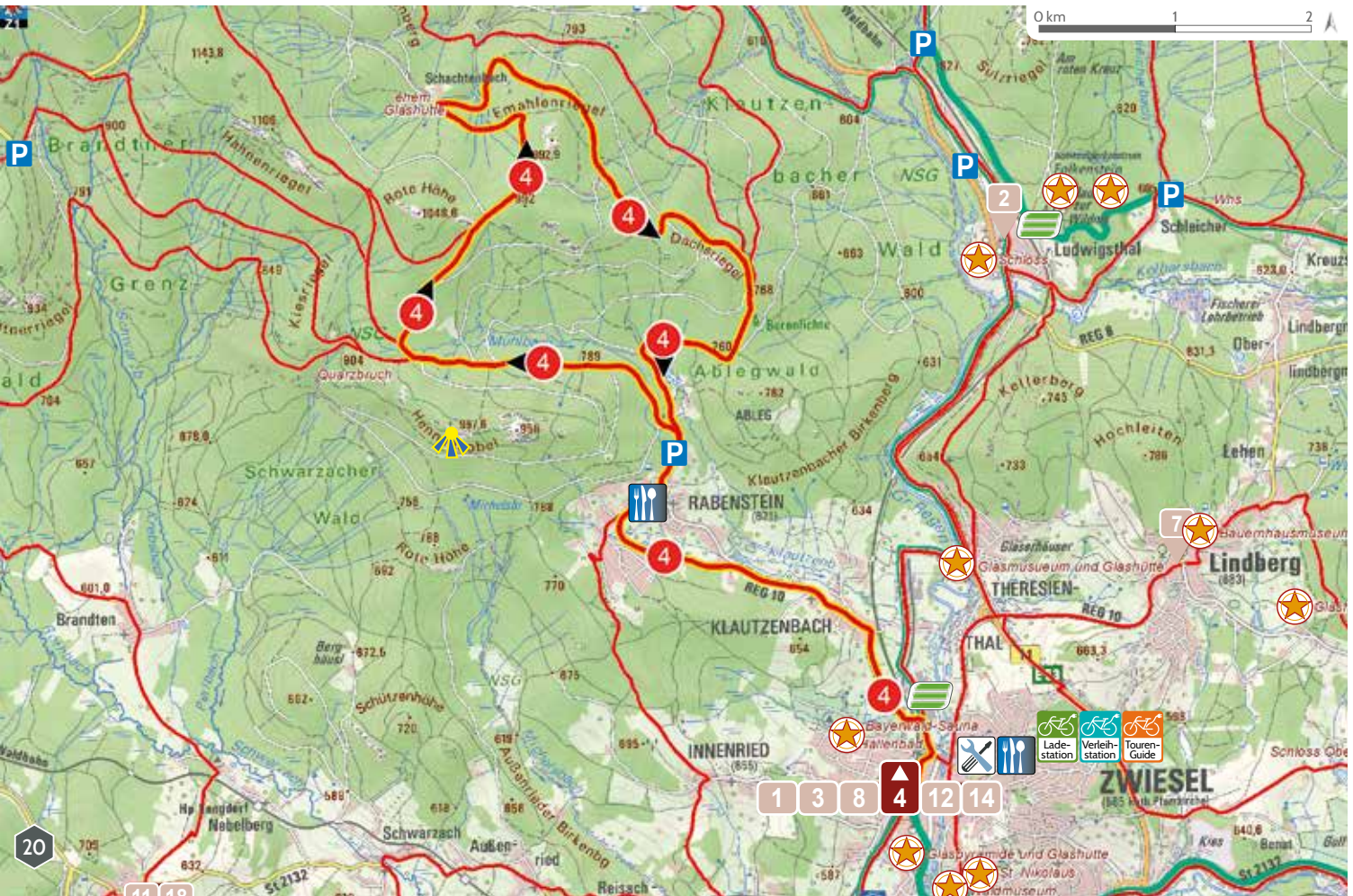
Radspport Leitl
Theresienthaler Straße 25
94227 Zwiesel, Tel. 09922 802157
www.radsport-leitl.de



Stadt Zwiesel

SCHACHTENBACH-TOUR

TOUR 4
ZWIESEL



SCHACHTENBACH-TOUR



TOUR 4
ZWIESEL

Schwierigkeit:	mittel	Höchster Punkt:	990 m
Höhenmeter:	419 m	Tiefster Punkt:	591 m
Länge:	19,5 km		

STRECKENVERLAUF

Start- und Zielort der Schachtenbach-Tour ist am Bahnhof Zwiesel. Man beginnt im Uhrzeigersinn und fährt zunächst auf Radwegen und Nebenstraßen nach Klautzenbach. Ab Rabenstein wird es merklich steiler. Jetzt den Schildern nach Schachtenbach folgen. Die Tour verläuft nun überwiegend im Wald, bis auf eine kurze Freifläche in der Nähe des Hennenkobels. Der verträumte, mitten im Wald gelegene Weiler Schachtenbach lädt nach dieser Anstrengung zum Verweilen und Ausruhen ein. Hier stand vor etwa 130 Jahren eine sehr bekannte Glashütte, deren Produkte noch heute Sammlerwert haben. Es folgt eine lange Abfahrt, bis man in Rabenstein wieder auf die Route vom Hinweg trifft. Diese führt zum Ausgangspunkt Bahnhof Zwiesel zurück.



CHARAKTER

Diese mittelschwere und abwechslungsreiche Biketour belohnt mit wunderschönen Panoramablicken. Sie führt zum Weiler Schachtenbach, ein Fleckchen unberührter Natur.

SEHENSWERTES

Glaspark Theresienthal mit Museumsschlösschen, ehemaliger Glashüttenstandort Schachtenbach, Nationalparkzentrum Falkenstein, Erholungsbad- und Saunadorf Zwiesel, Glaspiramide Zwiesel.

EINKEHRMÖGLICHKEITEN

Café-Restaurant Zur Alten Schmiede

Dorfplatz 23
94227 Zwiesel/Rabenstein
Tel. 09922 1896
www.pension-alte-schmiede.de

Hotel Bavaria

Lindenweg 9, 94227 Rabenstein
Tel. 09922 8550
www.hotel-zwiesel.de

FAHRRADSERVICE

Sporrer Technik e.K.

Angerstraße 45-48
94227 Zwiesel, Tel. 09922 1318
www.zweirad-sporrer.de

Radsport Leitl

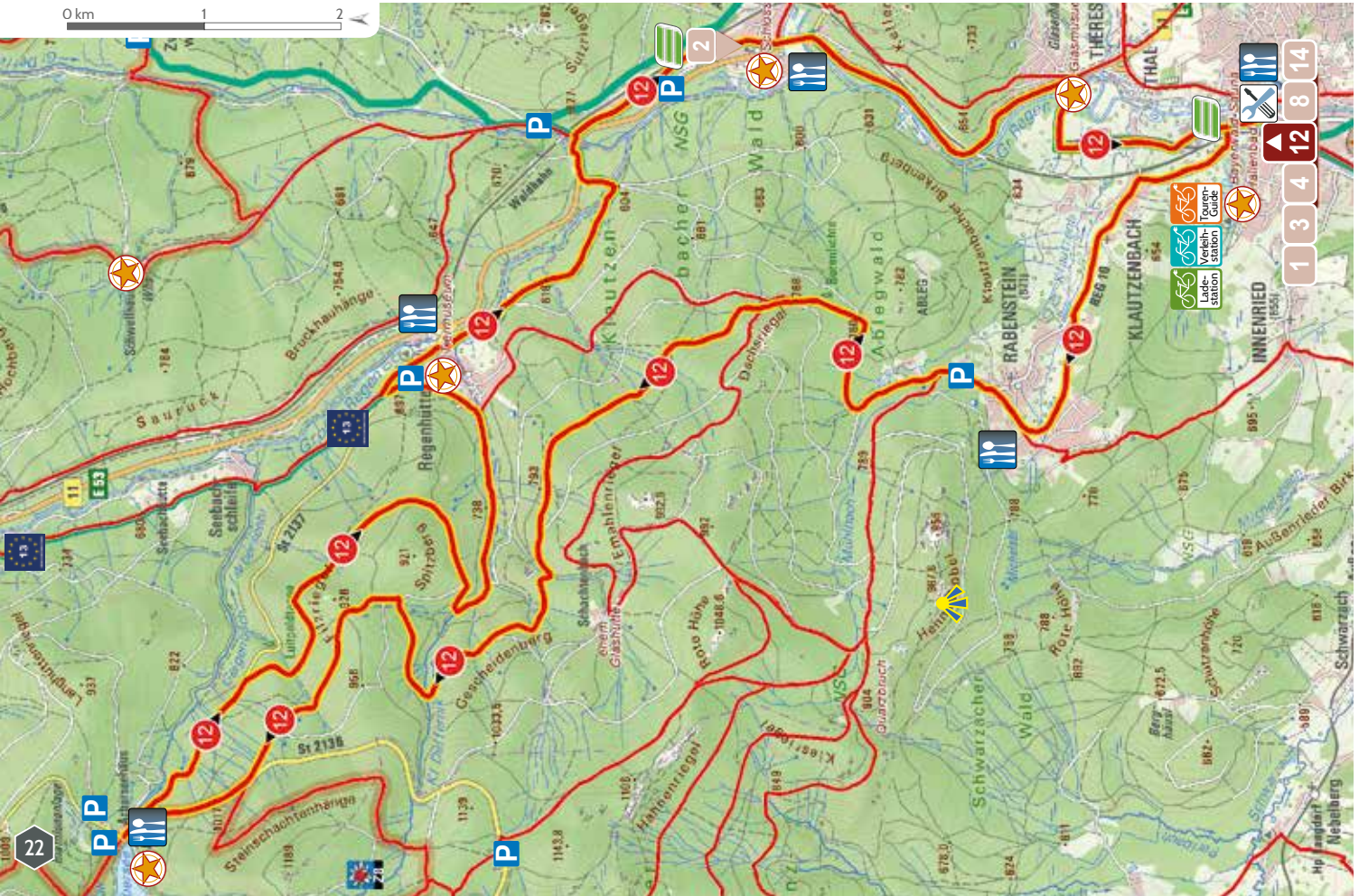
Theresienthaler Straße 25
94227 Zwiesel, Tel. 09922 802157
www.radsport-leitl.de



Schachtenbach

ARBERSEE

TOUR 12 ZWIESEL



ARBERSEE

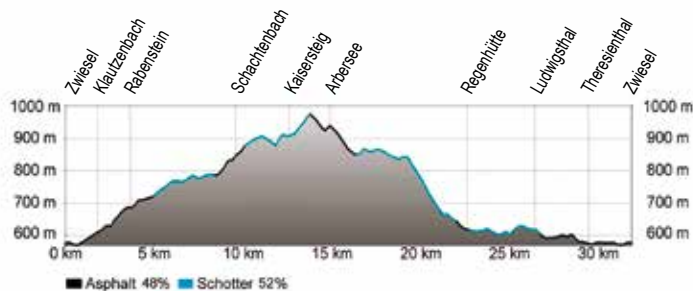


TOUR 12
ZWIESEL

Schwierigkeit:	mittel	Höchster Punkt:	972 m
Höhenmeter:	462 m	Tiefster Punkt:	576 m
Länge:	31,8 km		

STRECKENVERLAUF

Start und Ziel dieser Tour ist der Bahnhof in Zwiesel, von wo aus man auf Radwegen und Nebenstraßen über Klautzenbach im Uhrzeigersinn nach Rabenstein radelt. Ab dem Kaisersteig-Parkplatz in Rabenstein geht es auf Schotter durch den Wald stetig bergauf bis zum Großen Arbersee. Unterwegs wird der verschlafene Weiler Schachtenbach passiert. Vor etwa 130 Jahren befand sich hier eine Glashütte, die weit über die Grenzen des Landes hinaus bekannt war. Am Großen Arbersee, ein Relikt aus der Eiszeit, verlassen wir kurz die Einsamkeit des Waldes (beliebtes Ausflugsziel mit Einkehrmöglichkeit). Nach einem kurzen Intermezzo auf Asphalt geht es nun talwärts nach Regenhütte. Der Rückweg nach Zwiesel erfolgt über Ludwigsthal auf dem bekannten Regental-Radweg.



CHARAKTER

Die Route verläuft durch Dörfer und Weiler und ist für den ausdauernden Biker geeignet. Auf einer Strecke von knapp 32 Kilometern müssen 462 Höhenmeter bewältigt werden. Höhepunkte sind der Große Arbersee und traumhafte Ausblicke über das ARBERLAND.

SEHENSWERTES

Glaspark Theresienthal mit Museumsschlösschen, Nationalparkzentrum Falkenstein, ehemaliger Glashüttenstandort Schachtenbach, Großer Arbersee, Erholungsbad und Saunadorf Zwiesel, Glaspypiramide Zwiesel, Schloss und Jugendstilkirche Ludwigsthal.

EINKEHRMÖGLICHKEITEN

Arberseehaus
Tel. 09925 902003
www.arbersee.arber.de

Hotel Bavaria
Lindenweg 9, 94227 Rabenstein
Tel. 09922 8550
www.hotel-zwiesel.de

**Pension-Café-Restaurant
Alte Schmiede**
Dorfplatz 23, 94227 Rabenstein
Tel. 09922 1896
www.pension-alte-schmiede.de

Gaststätte Ludwigsthal (Stückl)
Schleicherstraße 1
94227 Lindberg
Tel. 09922 3430

Café Zum Tiermuseum
Arberseestraße 2
94252 Regenhütte
Tel. 09925 1273

FAHRRADSERVICE

Sporrer Technik e.K.
Angerstraße 45-48
94227 Zwiesel
Tel. 09922 1318
www.zweirad-sporrer.de

Radsport Leitl
Theresienthaler Straße 25
94227 Zwiesel
Tel. 09922 802157
www.radsport-leitl.de



E-BIKE-VERLEIH-STATIONEN IM ARBERLAND

Tourist-Information Bayerisch Eisenstein

Schulbergstraße 1 | 94252 Bayerisch Eisenstein
Tel. 09925 940316 | info@bayerisch-eisenstein.de
www.bayerisch-eisenstein.de

MTB Zone – Bike Park

Unterbreitenau 1 | 94253 Bischofsmais
Tel. 09920 90313 | mtbzone@bikepark.net
www.bikepark.net

Sporthaus Weinberger

Jahnstraße 20 | 94249 Bodenmais
Tel. 09924 902273 | info@sport-weinberger.de
www.sport-weinberger.de

Tourist-Information Drachselsried

Zellertalstraße 12 | 94256 Drachselsried
Tel. 09945 905033 | tourist-info@drachselsried.de
www.zellertal-online.de

Tourist-Information Frauenau

Am Museumspark 1 | 94258 Frauenau
Tel. 09926 94100 | info@ti-frauenau.de
www.frauenau.de

Radsport Muhr

Dorfstraße 20 | 94244 Geiersthal-Altenußberg
Tel. 09923 6579879 | radsport_muhr@web.de
www.radsport-muhr.de

Hotel-Gasthof „Zum Bräu“

Viechtacher Straße 6 | 94262 Kollnburg
Tel. 09942 94850 | info@zum-braeu.de
www.zum-braeu.de

Tourist-Information Langdorf

Hauptstraße 8 | 94264 Langdorf
Tel. 09921 941113 | tourist-info@langdorf.de
www.langdorf.de

ARBERLAND Hotel

Amtsgerichtstraße 6-8 | 94209 Regen
Tel. 09921 950411 | info@arberland-hotel.com
www.arberland-hotel.com

Michael Dirmaier / E-BIKE-BAYERWALD



Zum Scheibelberg 19 | 94209 Regen
Mobil 0170 6668470 | md@bayerwaldguide.de
www.e-bike-bayerwald.de

Tourist-Information Viechtach

Stadtplatz 1 | 94234 Viechtach
Tel. 09942 1661 | tourist-info@viechtach.de
www.viechtacher-land.de

Yvonne Birnböck / E-Bike Bayerwald

Kühbergweg 10 | 94227 Zwiesel
Tel. 09922 502161 | Mobil 0151 23472905
info@ebike-bayerwald.de | www.ebike-bayerwald.de

Intersport Huber

Stadtplatz 47 | 94227 Zwiesel

Tel. 09922 501010 | info@intersport-huber.de

www.intersport-huber.de

Kulinarisches Schaufenster „Schmankerl aus der Region“

Info-Zentrum 1 | 94227 Zwiesel

Tel. 09922 8698810 | info@regionale-schmankerl.de

www.regionale-schmankerl.de

Radsport Leitl

Theresienthaler Straße 25 | 94227 Zwiesel

Tel. 09922 802157 | info@radsport-leitl.de

www.radsport-leitl.de

Sporrer Technik e.K.

Angerstraße 45 - 48 | 94227 Zwiesel

Tel. 09922 1318 | info@sporrer-technik.de

www.zweirad-sporrer.de

E-Bike Bayerischer Wald / Sport & Freizeit Areal Glasberg

Lohmannmühlweg 60 | 94227 Zwiesel

Mobil 01525 6056122 | Hotline: 0162 6621932

info@ebike-bayerischer-wald.de

www.ebike-bayerischer-wald.de



GEFÜHRTE E-BIKE-TOUREN:

Weißl Mountainbiketouren · 94249 Bodenmais · Tel. 09924 7616
www.tolttours.de

WaidlerTouren · 94258 Frauenau · Tel. 09926 180300
www.waidlertouren.de

KULINARISCHES SCHAUFENSTER



SCHMANKERL AUS DER REGION



Barrierefreiheit
geprüft



94227 ZWIESEL
DIREKT AN DER B11

ÖFFNUNGSZEITEN:
MONTAG - FREITAG 10-18 UHR
SAMSTAG 9-13 UHR

TELEFON 09922 8698810
WWW.REGIONALE-SCHMANKERL.DE



Das „Kulinarische Schaufenster der Region“ wird gefördert durch das Bayerische Staatsministerium für Ernährung, Landwirtschaft und Forsten und den Europäischen Landwirtschaftsfonds für die Entwicklung des ländlichen Raums (ELER)

Arberresidenz Aparthotel garni

Anton-Pech-Weg 12 | 94252 Bayerisch Eisenstein
Telefon 09925 940740
info@arberresidenz.de | www.arberresidenz.de

Wander- und Aktivhotel Adam****

Bahnhofstraße 49-53 | 94249 Bodenmais
Telefon 09924 94000 | hotel@adam-braeu.de
www.adam-braeu.de

Landhaus Meine Auszeit

Buchenweg 12 | 94249 Bodenmais
Telefon 09924 9439811 | Mobil 0171 2950171
info@landhausmeineauszeit.de
www.landhausmeineauszeit.de

Wellness- und Vitalhotel Böhmhof****

Böhmhof 1 | 94249 Bodenmais
Telefon 09924 94300
info@boehmhof.de | www.boehmhof.de

Pension Breu

Fichtenweg 2 | 94256 Drachselsried
Telefon 09945 905283
info@pension-breu.de | www.pension-breu.de

Hotel-Brauereigasthof Falter

Am Sand 14 | 94209 Regen
Tel. 09921 9603377 | post@brauereigasthof-regen.de
www.brauereigasthof-regen.de

ARBERLAND HOTEL***

Amtsgerichtstraße 6-8 | 94209 Regen | Tel. 09921 950411
info@arberland-hotel.com
www.arberland-hotel.com

Hotel-Landgasthof Hacker

Bahnhofstraße 7 | 94239 Zachenberg-Gotteszell
Tel. 09929 1212 | info@landgasthof-hacker.de
www.landgasthof-hacker.de

Glashotel ***S

Hochstraße 45 | 94227 Zwiesel
Telefon 09922 8540
info@glashotel.de | www.glashotel.de

Domicil am Stadtpark F****

Dr.-Schott-Straße 10a | 94227 Zwiesel
Tel. 09922 609430
urlaub@domicil-am-stadtpark.de
www.domicil-am-stadtpark.de

Landhotel Magdalenenhof***

Ahornweg 17 | 94227 Zwiesel
Telefon 09922 8560
info@hotel-magdalenenhof.de
www.hotel-magdalenenhof.de

GASTGEBER MIT E-BIKE-VERLEIH NUR AN HAUSGÄSTE

Pension Elan

Am Buchenacker 11 | 94252 Bayerisch Eisenstein
Tel. 09925 1829139 | elan.bayern@gmail.com
www.ferienwohnungspension.de

Pension Wimmer

Am Buchenacker 13 | 94252 Bayerisch Eisenstein
Tel. 09925 438 | pension.wimmer@t-online.de
www.pension-wimmer.de

Hotel-Pension Grenzwald Fischerwirt

Hohenzollernstraße 2+4 | 94252 Bayerisch Eisenstein
Tel. 09925 482 | info@hotel-grenzwald.de
www.hotel-grenzwald.de

Wellness- und Sporthotel Mooshof **S**

Mooshof 7 | 94249 Bodenmais
Tel. 09924 7750 | info@hotel-mooshof.de
www.hotel-mooshof.de

Hotel-Brauerei-Gasthof Eck

Eck 1 | 94255 Böbrach | Tel. 09923 8405-0
info@brauerei-eck.de | www.brauerei-eck.de

Landromantik-Hotel Oswald**S**

Am Platzl 2 | 94244 Kaikenried | Tel. 09923 84100
info@hotel-oswald.de | www.hotel-oswald.de

Romantik am Hof im Stern

Hof 2 | 94262 Kollnburg
Tel. 09942 808886 | info@romantik-am-hof.de
www.romantik-am-hof.de

Ferienhaus Wanninger

Hinkhof 3 | 94234 Viechtach
Tel. 09942 3931 | info@ferienhaus-wanninger.de
www.ferienhaus-wanninger.de

Burghotel Sterr ****

Neunussberg 35 | 94234 Viechtach
Tel. 09942 8050 | info@burghotel-sterr.de
www.burghotel-sterr.de

KNAUS Campingpark Viechtach

Waldfrieden 22 | 94234 Viechtach | Tel. 09942 1095
viechtach@knauscamp.de | www.knauscamp.de

Glashotel**S**

Hochstraße 45 | 94227 Zwiesel | Tel. 09922 8540
info@glashotel.de | www.glashotel.de



E-BIKE-LADESTATIONEN

Arber-Bergbahn

Großer Arber - Talstation 1 | 94252 Bayerisch Eisenstein
Tel. 09925 9414-14 | arber@hohenzollern.com
www.arber.de

Eisensteiner Dorfladen

Bahnhofstraße 28 | 94252 Bayerisch Eisenstein
Tel. 09925 1822960 | eisensteiner-dorfladen@t-online.de
www.dorfladen-eisenstein.de

Hotel-Brauerei-Gasthof Eck

Eck 1 | 94255 Böbrach | Tel. 09923 8405-0
info@brauerei-eck.de | www.brauerei-eck.de

Sport & Ferienhotel Riedlberg

Riedlberg 1 | 94256 Drachselsried | Tel. 09924 94260
info@riedlberg.de | www.riedlberg.de

Tourist-Information Frauenau

Am Museumspark 1 | 94258 Frauenau | Tel. 09926 9410-0
info@ti-frauenau.de | www.frauenau.de

Gasthof-Pension Kilger

Gießhübl 1 | 94239 Gotteszell | Tel. 09929 902244
helmut.kilger@freenet.de
www.gasthof-pension-kilger.de

Tourist-Information Kollnburg

Schulstraße 1 | 94262 Kollnburg | Tel. 09942 9412-14
tourist-info@kollnburg.de | www.kollnburg.de

Einkaufspark Regen

Zwieseler Straße 11 | 94209 Regen | Tel. 09921 6113
centermanagement@einkaufspark-regen.de
www.einkaufspark-regen.de

Tourist-Information Regen

Schulgasse 2 | 94209 Regen | Tel. 09941 60482
tourist@regen.de | www.regen.de

Blossersberger Keller

Blossersberger Straße 2 | 94234 Viechtach
Tel. 09942 9489940 | info@blossersberger-keller.de
www.blossersberger-keller.de

Tourist-Information Viechtach

Stadtplatz 1 | 94234 Viechtach | Tel. 09942 1661
tourist-info@viechtach.de | www.viechtach.de

Yvonne Birnböck

Kühbergweg 10 | 94227 Zwiesel
Telefon 09922 502161 | Mobil 0151 23472905
verleih@ebike-bayerwald.de | www.ebike-bayerwald.de

Gerstenecker Augenoptik

Angerstraße 30 | 94227 Zwiesel | Tel. 09922 60144
info@gerstenecker-augenoptik.de
www.gerstenecker-augenoptik.de

Gasthof Pfefferbräustüberl

Regener Straße 6 | 94227 Zwiesel | Tel. 09922 6686
info@braeustueberl-zwiesel.de | www.braeustueberl-zwiesel.de

E-Bike Bayerischer Wald / Sport & Freizeit Areal Glasberg

Lohmannmühlweg 60 | 94227 Zwiesel
Mobil 01525 9412465 | info@ebike-bayerischer-wald.de
www.ebike-bayerischer-wald.de

Bitte beachten Sie für Ihre Tourenplanung die Öffnungszeiten der e-Bike-Ladestationen.

MTB Zone Bikepark Geißkopf

Weltweit erster Bosch eBike Uphill Flow Trail



Einzigartiges Uphill-Fahrgefühl

Mit dem eBike Uphill Flow Trail bietet der MTB Zone Bikepark Geißkopf in Bischofsmais E-Mountainbikern jetzt ein besonderes Erlebnis. Über drei Kilometer sowie 280 Höhenmeter erstreckt sich der Uphill Flow Trail und punktet mit einem Mix aus Bergauf- und Flow-Strecken sowie speziellen Abschnitten mit Kurven und Hindernissen – für maximalen Fahrspaß.

Bergauf-Trail für Einsteiger und passionierte eMountainbiker

Der Bikepark Geißkopf im Bayerischen Wald bietet seit 1998 Mountainbike-Spaß für Sportbegeisterte. Die bisher 12 Trails werden nun durch

diddie schneider
Sport | Event | Design

Nummer 13 – den Bosch eBike Uphill Flow Trail – ergänzt; ein Trail, speziell auf die Bedürfnisse von eMountainbikern ausgelegt. Passionierte eBiker sowie ambitionierte Einsteiger und Familien können sich mit dem Uphill Flow Trail auf neue sportliche Herausforderungen freuen. Entlang der Strecke erlebt der Fahrer das einzigartige „Uphill-Flow-Gefühl“, das nur mit dem eMTB möglich ist. „Flow ist genau der Bereich zwischen Über- und Unterforderung. Ein Bereich, der den Mountainbiker fordert und in dem er sich gleichzeitig wohlfühlt“, sagt Stefan Schlie, BikeGuide und Fahrtechniktrainer.

MTB ZONE – Bikepark Geißkopf • Unterbreitenau 1 • 94253 Bischofsmais
Telefon 09920 903135 • mtbzone@bikepark.net • www.bikepark.net





BEI JEDEM WETTER * IN JEDEM GELÄNDE ZU JEDER ZEIT

Die Bergwachten Arnbruck, Ruhmannsfelden, Viechtach und Zwiesel übernehmen gemäß der Ordnung der Bergwacht Bayern und dem Bayer. Rettungsdienstgesetz den Rettungsdienst im schwierigen und unwegsamem Gelände.

Hauptaufgaben der Bergwacht:

- Rettung aus alpinem und unwegsamem Gelände
- Medizinische Versorgung von Erkrankten und Verunfallten
- Suche von vermissten Personen
- Rettung aus Lawinen, Schluchten und Höhlen
- Bergung von tödlichen Verunfallten
- Betreuung und Unterstützung von Angehörigen
- Unterstützung des Landrettungsdienstes
- Mitwirkung und Unterstützung im Katastrophenschutz
- Unterstützung im Betreuungsdienst

- Durchführung von Naturschutzstreifen
- Intensive Zusammenarbeit mit den Luftrettungsorganisationen (Polizei, Bundespolizei, Bundeswehr, ADAC, Team DRF)

Die Männer und Frauen der Bergwacht sind auf Notfallsituationen vorbereitet:

- durch gute körperliche Kondition
- perfekte Ausbildung in Sommerrettung, Winterrettung, Luftrettung und Naturschutz
- Einsatz von modernem, technischen Gerät

Sie gewährleisten durch ehrenamtlichen und freiwilligen Vorsorgedienst an Wochenenden und Feiertagen vor Ort in den Ski- und Wandergebieten, aber auch durch ihren Bereitschaftsdienst an den Werktagen rund um die Uhr, eine schnelle und planmäßige Rettung.



**Bergwacht
Notruf 112**



TOURIST-INFORMATIONEN IM ARBERLAND

Verkehrsamt Achslach

Dorfplatz 4 | 94250 Achslach
Telefon 09929 902013
www.achslach.de

Tourist-Information Arnbruck

Gemeindezentrum 1 | 93471 Arnbruck
Telefon 09945 941016
www.zellertal-online.de

Tourist-Information Bayerisch Eisenstein

Schulbergstr. 1 | 94252 Bayerisch Eisenstein
Telefon 09925 940316
www.bayerisch-eisenstein.de

Tourist-Information Bischofsmais

Hauptstraße 34 | 94253 Bischofsmais
Telefon 09920 940444
www.bischofsmais.de

Bodenmais Tourismus und Marketing GmbH

Bahnhofstraße 56 | 94249 Bodenmais
Telefon 09924 778135
www.bodenmais.de

Tourist-Information Böbrach

Rathausplatz 1 | 94255 Böbrach
Telefon 09923 8010088
www.boebrach.de

Tourist-Information Drachselsried

Zellertalstraße 12 | 94256 Drachselsried
Telefon 09945 905033
www.zellertal-online.de

Tourist-Information Frauenau

Am Museumspark 1 | 94258 Frauenau
Telefon 09926 94100
www.frauenau.de

Tourist-Information Geiersthal

Rathausstraße 5 | 94244 Geiersthal
Telefon 09923 841511
www.geiersthal.info

Tourist-Information Gotteszell

Annabergstraße 1 | 94239 Gotteszell
Telefon 09929 902000
www.gotteszell.info

Tourist-Information Kirchberg im Wald

Rathausplatz 1 | 94259 Kirchberg im Wald
Telefon 09927 940028
www.kirchbergimwald.de

Tourist-Information Kirchdorf im Wald

Marienbergstraße 3 | 94261 Kirchdorf im Wald
Telefon 09928 940313
www.kirchdorf-im-wald.de

Tourist-Information Kollnburg

Schulstraße 1 | 94262 Kollnburg
Telefon 09942 941214
www.kollnburg.de

Tourist-Information Langdorf

Hauptstraße 8 | 94264 Langdorf
Telefon 09921 941113
www.langdorf.de

Tourist-Information Lindberg

Zwieselauer Straße 1 | 94227 Lindberg
Telefon 09922 1200
www.gemeinde-lindberg.de

Tourist-Information Patersdorf

Martinsplatz 10 | 94265 Patersdorf
Telefon 09923 801040
www.patersdorf.de

Tourist-Information Prackenbach

Schulweg 10 | 94267 Prackenbach
Telefon 09942 94450
www.prackenbach.de

Tourist-Information Regen

Schulgasse 2 | 94209 Regen
Telefon 09921 60482
www.regen.de

Tourist-Information Rinchnach

Gehmannsberger Straße 12 | 94269 Rinchnach
Telefon 09921 5878
www.rinchnach.de

Tourist-Information Ruhmannsfelden

Marktplatz 10 | 94239 Ruhmannsfelden
Telefon 01525 3859180
www.ruhmannsfelden.de

Verkehrsamt Teisnach

Prälat-Mayer-Platz 5 | 94244 Teisnach
Telefon 09923 801115
www.teisnach.de

Tourist-Information Viechtach

Stadtplatz 1 | 94234 Viechtach
Telefon 09942 1661
www.viechtacher-land.de

Tourist-Information Zachenberg

c/o Hauptstraße 34 | 94253 Bischofsmais
Telefon 09920 940444
www.zachenberg.de

Tourist-Info Zwiesel

Stadtplatz 27 | 94227 Zwiesel
Telefon 09922 5001692
www.zwiesel.de

Tourist-Information ARBERLAND | Amtsgerichtstraße 6-8 | 94209 Regen | Telefon 09921 96050 | www.arberland.de

Der
Unterschied
beginnt beim
Namen

Wir sind den **Menschen** verpflichtet:
50 Millionen Kunden mit 50 Millionen unterschiedlichen
Bedürfnissen. Deshalb verkaufen wir nicht einfach Finanzprodukte. Sondern
erklären sie so, dass jeder sie versteht. Da, wo unsere Kunden
sind, da sind auch wir zu Hause. Deshalb bieten wir nicht
nur Sicherheit
für ihr Geld, sondern

Unterstützung für die ganze Region.
Als Finanzierungspartner Nr.1 fördern wir das Wachstum des
Mittelstands und einen Großteil der Existenzgründungen
in Deutschland. Das sichert Arbeitsplätze. Wir entwickeln
die Lösungen
von morgen, weil wir

an Sie und die **Zukunft** glauben. Schon heute haben wir
zum Beispiel die meistgenutzte **Finanz-APP**. Erleben
Sie den Unterschied. Bei Ihrer Sparkasse vor Ort und
auf www.sparkasse.de
wenn's um Geld geht - **Sparkasse**

Entdecken Sie mehr Unterschiede auf
www.sparkasse-regen-viechtach.de



Herausgeber:

ARBERLAND REGio GmbH
Touristisches Service Center ARBERLAND
Amtsgerichtstraße 6-8 | 94209 Regen
Tel. 09921 9605-0
tourismus@arberland-regio.de
www.arberland.de/e-bike
www.arberland.de | www.arberland-regio.de
Öffnungszeiten:
Montag bis Freitag 8:00 - 18:00 Uhr
Samstag 9:00 - 14:00 Uhr
Kostenlose Service-Hotline: 0800 272375263



Verantwortlich:

Susanne Wagner
Leitung Tourismusförderung ARBERLAND REGio GmbH

Bildquellen:

Touristisches Service Center ARBERLAND
wildlife-photography Marco Felgenhauer | Günter Moser

Karten:

Geobasisdaten:
Landesamt für Vermessung und Geoinformation, DTK 50
© Bayerische Vermessungsverwaltung, Nr. 1959/10
Kartografie: Dipl. Geogr. Ludwig Rahm

Redaktion:

Martine Ernst | Otto Krottenthaler (Layout)

Die Aktualität der e-Bike-Touren entspricht dem Streckennetz 2015. Wir weisen darauf hin, dass eingezeichnete, markierte Wege aus ordnungs-, forst- oder naturschutzrechtlichen Gründen gesperrt werden können.

Die Benutzung erfolgt auf eigene Gefahr!



www.arberland.de/e-bike